



KRISPLAN

Krzysztof Cybulski

KRISPLAN Krzysztof Cybulski

99-210 Uniejów ul. Dąbska 64

tel. 667-367-124

e-mail: biuro@krisplan.pl

PROJEKT TECHNICZNY

(KJ02126/25, OBI 46/2404087)

Egzemplarz nr

Zadanie Inwestycyjne:

**Budowa elektroenergetycznej linii
kablowej nN dla zasilania budynku
gospodarczego w m. Uniejów, ul.
Kościelnicza 24 gm. Uniejów**

Obiekt:

Sieć elektroenergetyczna 0,4 kV


Adres obiektu:

**Gmina Uniejów, działki nr 1504/2, 1512,
1514/2 obr. 0001 Obręb 1**


Inwestor:

**ENERGA-OPERATOR SA z siedzibą w
Gdańsku
ul. Marynarki Polskiej 130
80-557 Gdańsk**

Projektant:


.....
mgr inż. Paweł Szewczyk
*Upewnienia budowlane do projektowania i kierowania
robotami budowlanymi bez ograniczeń w specjalności
instalacyjnej w zakresie sieci, instalacji i urządzeń
elektrycznych i elektroenergetycznych*
nr ewid.: LOD/2703/PWOE/15

Uniejów, wrzesień 2025r.

	Budowa elektroenergetycznej linii kablowej nN dla zasilania budynku gospodarczego w m. Uniejów, ul. Kościelnicza 24 gm. Uniejów	Projekt nr: P04	Strona: 18
		Tom: TOM 1	Zmiana: -



URZĄD MIASTA W UNIEJOWIE

99-210 Uniejów, ul. Bł. Bogumiła 13, tel./fax: (063) 288-81-92
e-mail: urzad@uniejow.pl, www.uniejow.pl

WPŁYNĘŁO 11.07.2025

Nasz znak: DG.7230.36.2025


Uniejów, dnia 08 lipca 2025 r.

KRISPLAN Krzysztof Cybulski
ul. Dąbska 64,
99-210 Uniejów

W odpowiedzi na Państwa wniosek w sprawie wyrażenia zgody na budowę projektowanej elektroenergetycznej linii kablowej niskiego napięcia NA2XY 4x70 mm² dla zasilania budynku gospodarczego w m. Uniejów, ul. Kościelnicza 24 gm. Uniejów, zlokalizowanego na dz. o nr ewid. gruntu 1514/2 obręb 1 m. Uniejów, oraz udzielenia prawa do dysponowania nieruchomością na cele budowlane, Burmistrz Miasta w Uniejowie informuje, że wyraża zgodę na lokalizację w drodze gminnej wewnętrznej urządzenia niezwiązanego z potrzebami zarządzania drogami lub potrzebami ruchu drogowego.

W związku z powyższym Burmistrz Miasta Uniejów, działający jako zarządca dróg gminnych wewnętrznych podaje niżej wymienione warunki, na jakich możliwa jest realizacja ww. inwestycji:

1. Budowę infrastruktury elektroenergetycznej tj. linii kablowej nN typu NA2XY 4x70 mm², należy wykonać w lokalizacji zgodnej z załączoną mapą – projekt zagospodarowania terenu – dz. nr 1514/2 obręb 1 m. Uniejów w skali 1:500 i egz.. W przypadku ewentualnych zapadnięć w konstrukcji pasa drogowego a także naruszenia pobocza z kruszywa, w miejscu robót, uszkodzone elementy pasa drogowego zostaną odtworzone przez Inwestora budowy elektroenergetycznej linii kablowej nN typu NA2XY 4x70 mm², na jego koszt i na warunkach podanych przez zarządcę drogi w odrębnym piśmie.
2. Projektowaną elektroenergetyczną linię kablową nN typu NA2XY 4x70 mm² w pasie drogowym drogi gminnej wewnętrznej należy wykonać metodą przecisku lub przewiertu sterowanego bez naruszania warstw drogi. Komory robocze w celu wykonania przecisku należy w miarę możliwości sytuować poza pasem drogowym ewentualnie w pasie zieleni, w uzasadnionych przypadkach jedynie za zgodą zarządcy drogi dopuszcza się prowadzenie robót metodą wykopu otwartego.
3. Wszystkie roboty prowadzone w pasie drogowym w poboczu o nawierzchni nieutwardzonej należy wykonać metodą wykopu otwartego. Po wykonanych robotach należy odtworzyć pas drogowy do poprzedniego stanu użyteczności poprzez:
 - a) zasypanie wykopu i zagęszczenie warstwami;
 - b) wyprofilowanie pasa zieleni;
 - c) uprządkowanie terenu.
4. Po wykonanych pracach, na dzień spisywania protokołu odbioru wykonawca przedstawi **szkice prac geodezyjnych z zaznaczonymi głębokościami posadowionych urządzeń. Inwentaryzację geodezyjną wykonanych prac należy dostarczyć najpóźniej w terminie 30**

	Budowa elektroenergetycznej linii kablowej nN dla zasilania budynku gospodarczego w m. Uniejów, ul. Kościelnicza 24 gm. Uniejów	Projekt nr: P04	Strona: 19
		Tom: TOM 1	Zmiana: -

dni od dnia podpisania protokołu odbioru pasa drogowego oraz w wersji elektronicznej (pdf. i dwg.) przesłać na adres urząd@uniejow.pl

5. Na dzień spisywania protokołu odbioru wykonawca robót przedstawi protokół **zagęszczenia gruntu** na terenie wykonywanych prac.

6. Wszystkie roboty jak i koszty związane z wykonaniem w/w robót w pasie drogi gminnej oraz oznakowanie robót są w obowiązku i winny być wykonane staraniem własnym inwestora.

7. Prowadzący roboty jest zobowiązany przywrócić działkę do stanu pełnej użyteczności.

8. Właściciel umieszczonej w pasie drogowym elektroenergetycznej linii kablowej nN typu NA2XY 4x70 mm² zobowiązany jest do jej przełożenia na własny koszt i we własnym zakresie w przypadku gdy budowa, przebudowa lub remont drogi będzie wymagała jego przełożenia.

9. Zgoda na lokalizację w/w urządzeń niezwiązanych z funkcjonowaniem dróg gminnych, wydawana jest na okres 10 lat od daty jego umieszczenia, potwierdzona przez zarządcę drogi protokołem odbioru pasa drogowego. Po tym okresie właściciel urządzenia zobowiązany jest do jego usunięcia i przywrócenia pasa drogowego do stanu pełnej użyteczności lub wystąpienia do zarządcy drogi z nowym wnioskiem o przedłużenie terminu przedmiotowej lokalizacji urządzenia w pasie drogi gminnej.

10. Za umieszczoną w pasie drogowym infrastrukturę będzie pobierana coroczna opłata, od daty jego umieszczenia, ustalona jako iloczyn liczby metrów kwadratowych powierzchni pasa drogowego zajętej przez rzut poziomy umieszczonego urządzenia i rocznej stawki za zajęcie 1 m² pasa drogowego.

11. Budowa elektroenergetycznej linii kablowej nN typu NA2XY 4x70 mm² nie może naruszać prawa własności stron trzecich, a za jego naruszenie odpowiada wykonawca robót lub inwestor.

12. Utrzymanie elektroenergetycznych linii kablowych nN typu NA2XY 4x70 mm² należy do jego posiadacza.


13. Wszelkie zmiany i odstępstwa będące podstawą wydania niniejszego zezwolenia, należy ponownie uzgodnić z zarządcą drogi.

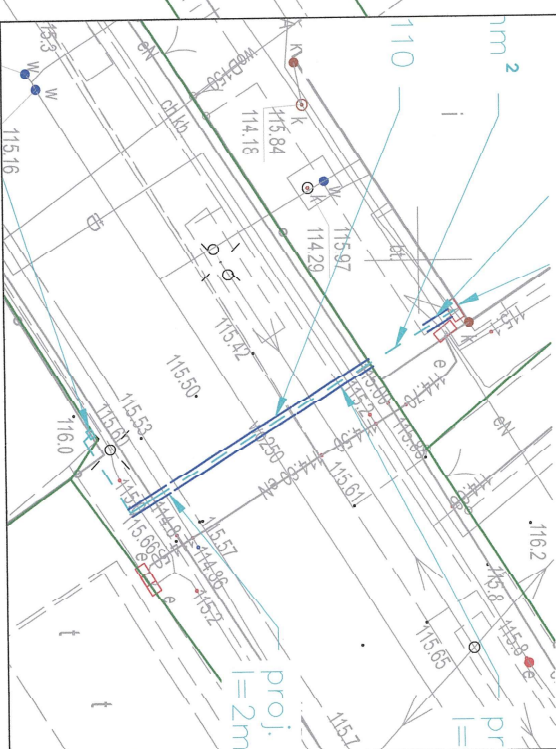
14. Wydane przez zarządcę drogi uzgodnienie lokalizacji projektowanej budowy elektroenergetycznej linii kablowej nN typu NA2XY 4x70 mm², jest dokumentem potwierdzającym uprawnienia inwestora, zgodnie z art. 32 ust. 4 pkt 2 ustawy z dnia 7 lipca 1994r. Prawo budowlane (t.j. Dz. U. z 2024r., poz. 725), do dysponowania częścią pasa drogowego w zakresie i na warunkach określonych w niniejszym zezwoleniu.

Inwestor powinien wystąpić do zarządcy działki (drogi) w celu zawarcia umowy na roboty w terminie 30 dni od daty planowanego rozpoczęcia prac.

Załączniki:
Mapa z lokalizacją urządzeń – 1 szt.

BURMISTRZ
Józef Kaczmarek

	Budowa elektroenergetycznej linii kablowej nN dla zasilania budynku gospodarczego w m. Uniejów, ul. Kościelnicka 24 gm. Uniejów	Projekt nr: P04	Strona: 20
		Tom: TOM 1	Zmiana: -



LEGENDA:

- Projektowane złącze kablowe
- Projektowana linia kablowa
- Projektowana rura osłonowa
- Dziaki w zakresie inwestycji

RZĄD MIASTA

w Urzędzie

ul. Bugułowa 13, 99-210 Uniejów

tel/fax 288-81-92

NIP 668-12-90-202

Załącznik do NIM

N 26 7301 36 2025

z dn. 02.07.2025 r.

BURMISTRZ

Józef Kuczmarek

Józef Kuczmarek



Energa - Operator S.A.
z siedzibą w Gdańsku
ul. Marynarki Polskiej 130, 80-557 Gdańsk



KRISPLAN Krysztal Ciepłota
99-210 Uniejów ul. Dąbska 64
tel. 667-367-124
e-mail: biuro@krisplan.pl

Inwestor:

Wykonawca:

Nr OBI:

Nr Umowy:

Nr Warunków:

Nr Stacji:

OBI 46 2404087

K.02126/25

P/24/074:98

T460477

Nazwa zadania:

BUDOWA ELEKTROENERGETYCZNEJ LINII KABLOWEJ NN DLA ZAŚLAWIA BUDYNKU

Adres zadania:

GOSPODARZEGO W M. UNIEJÓW, UL. KOŚCIELNICKA 24, GM. UNIEJÓW

Adres zadania:

UNIEJÓW, GM. UNIEJÓW

Adres zadania:

DZ. NR 1504/2, 1512, 1514/2

Bronzo:

ELEKTROENERGETYCZNA

Studium:

WYSTĄPIENIA

Imię i nazwisko:

Specjalność:

N- uprawnień:

Data:

Podpis

Projektant:

mgr inż. PAMEŁ SZCZĘCZYK

INSTALACYJNA

LDD/2703/PWOC/15

06.2025

Opracował:

mgr inż. SYLWESTER ŚMOLARZ

Opracował:

mgr inż. KRZYSZTOF CYBULSKI

Tytuł rysunku:

PROJEKT ZAGOSPODAROWANIA TERENU

Skala rysunku


Nr rysunku

1:500


297X420

Format

E-CI

	Budowa elektroenergetycznej linii kablowej nN dla zasilania budynku gospodarczego w m. Uniejów, ul. Kościelnicka 24 gm. Uniejów	Projekt nr: P04	Strona: 21
		Tom: TOM 1	Zmiana: -

9. Decyzje administracyjne

**ZARZĄD POWIATU PODDĘBICKIEGO**

ul. Łęczyska 16, 99-200 Poddębice, tel. +48 43 678 78 00, fax: +48 43 678 27 01e-mail: powiat@poddębicki.pl
www.poddębicki.plElektroniczna Skrzynka Podawcza ePUAP:/8818hs2sg7/SkrytkaESP

WPLYNEŁO 25. 07. 2025

Poddębice, dnia 14 lipca 2025 r.

WD.7130.3.50.2025.

\$Numer Dokumentu


Energia – Operator S. A.
ul. Marynarki Polskiej 130
80-557 Gdańsk
Oddział w Kaliszu, al. Wolności 8
62-800 Kalisz
w imieniu której działa pełnomocnik:
Pani Patrycja Kucharska-Górska
KRISPLAN Krzysztof Cybulski
ul. Dąbska 64
99-210 Uniejów

ZEZWOLENIE nr 50 / WD / 2025

Na podstawie art. 39 ust. 3, 3a, 4, 5 w związku z art. 19 ust. 2 pkt. 3) ustawy z dnia 21 marca 1985 r. o drogach publicznych (t. j. Dz. U. z 2025 r. poz. 889), art. 104 k.p.a. (t. j. Dz. U. z 2024 r. poz. 572), także Uchwały Nr 2/6/24 Zarządu Powiatu Poddębickiego z dnia 21 czerwca 2024 r. w sprawie upoważnienia do załatwiania w imieniu Zarządu Powiatu Poddębickiego spraw należących do właściwości zarządcy dróg, po rozpoznaniu wniosku **Pana Krzysztofa Cybulskiego, prowadzącego działalność gospodarczą pod nazwą KRISPLAN Krzysztof Cybulski, ul. Dąbska 64, 99-210 Uniejów**, w sprawie wydania zezwolenia na lokalizację w pasie drogowym drogi powiatowej **Nr 3739E** Uniejów: ul. Szkolna, ul. Konopnickiej (działka nr ewid. 1512, obręb miasto Uniejów, gmina Uniejów), **odc. ul. Szkolnej w Uniejowie**, elektroenergetycznej linii kablowej typu NA2XY 4 x 70 mm², celem przyłączenia działki nr ewid. 1504/2, obręb miasto Uniejów, gmina Uniejów do sieci elektroenergetycznej, orzekam co następuje:

wyrażam zgodę

na umieszczenie wzdłuż i w poprzek pasa drogowego (jezdni, chodnik i pas zieleni) drogi powiatowej **Nr 3739E** Uniejów: ul. Szkolna, ul. Konopnickiej, działka nr ewid. 1512, obręb miasto Uniejów, gmina Uniejów, elektroenergetycznej linii kablowej NA2XY 4 x 70 mm², w lokalizacji zgodnej z naniesieniem na projekcie zagospodarowania terenu w skali 1:500, zadanie: „Budowa elektroenergetycznej linii kablowej nN dla zasilania budynku gospodarczego w m. Uniejów, ul. Kościelnicka 24, gm. Uniejów”, rys. nr E-01, stanowiącym integralną część niniejszego zezwolenia, z zachowaniem niżej podanych warunków.

	Budowa elektroenergetycznej linii kablowej nN dla zasilania budynku gospodarczego w m. Uniejów, ul. Kościelnicza 24 gm. Uniejów	Projekt nr: P04	Strona: 22
		Tom: TOM 1	Zmiana: -

1. Linie kablową typu NA2XY 4 x 70 mm², w obrębie pasa drogowego drogi powiatowej **Nr 3739E** należy umieścić na głębokości min. 0,7 m poniżej rzędnej nawierzchni w osi drogi powiatowej do górnej krawędzi rury.
2. Budowę linii kablowej typu NA2XY 4 x 70 mm², w poprzek pasa drogowego wykonać metodą przewiertu sterowanego, wzdłuż dopuszcza się wykonać wykopem otwartym.
3. Układ pomiarowo – rozliczeniowy, umieścić poza pasem drogowym drogi powiatowej **Nr 3739E**.
4. W przypadku ewentualnych zapadnięć w konstrukcji pasa drogowego, w miejscu robót, uszkodzone elementy pasa drogowego zostaną odtworzone przez wykonawcę na koszt inwestora, zgodnie z warunkami technicznymi podanymi przez zarządcę drogi w odrębnym dokumencie.
5. Po zakończeniu robót, Wykonawca będzie zobowiązany do przywrócenia pasa drogowego do poprzedniego stanu użyteczności.
6. **Zabrania się naruszania oraz zanieczyszczania nawierzchni jezdni drogi powiatowej Nr 3739E, a także składowania materiałów w pasie drogowym drogi powiatowej.**
7. Budowa przedmiotowej elektroenergetycznej linii kablowej typu NA2XY 4 x 70 mm², nie może naruszać prawa własności stron trzecich, a za jego naruszenie odpowiada wykonawca robót lub inwestor.
8. Utrzymanie linii kablowej typu NA2XY 4 x 70 mm², należy do jego posiadacza.
9. Wszelkie zmiany i odstępstwa będące podstawą wydania niniejszego zezwolenia, należy ponownie uzgodnić z zarządcą drogi.
10. Jeżeli budowa, przebudowa lub remont drogi wymaga przełożenia linii kablowej typu NA2XY 4 x 70 mm², koszt tegoż przełożenia ponosi jego właściciel.
11. Za umieszczoną w pasie drogowym drogi powiatowej **Nr 3739E**, linię kablową typu NA2XY 4 x 70 mm², będzie pobierana coroczna opłata, począwszy od daty jego umieszczenia, ustalona jako iloczyn liczby metrów kwadratowych powierzchni pasa drogowego zajętej przez rzut poziomy wybudowanego urządzenia i rocznej stawki opłaty za zajęcie 1 m² pasa drogowego.

Wydane przez zarządcę zezwolenie na lokalizację linii kablowej typu NA2XY 4 x 70 mm², w pasie drogowym drogi powiatowej **Nr 3739E** jest dokumentem potwierdzającym uprawnienie inwestora, zgodnie z art. 32 ust. 4, pkt. 2 ustawy z dnia 07 lipca 1994 r. Prawo budowlane, do dysponowania częścią pasa drogowego, tj. częścią działki nr ewid. 1512, obręb miasto Uniejów, gmina Uniejów, w zakresie i na warunkach określonych w niniejszym zezwoleniu.

Mając na uwadze brzmienie art. 107 § 4 k.p.a. odstąpiono od uzasadnienia zezwolenia, bowiem uwzględniła ono w całości żądanie strony.


POUCZENIE

Inwestor przed rozpoczęciem robót budowlanych zobowiązany jest do:

Administratorem danych osobowych jest Starosta Poddębicki. Dane przetwarzane są w celu realizacji czynności urzędowych.

Masz prawo do dostępu, sprostowania, ograniczenia przetwarzania danych.


Więcej informacji znajdziesz na stronie www.poddebicki.pl w zakładce **Ochrona Danych Osobowych**.

	Budowa elektroenergetycznej linii kablowej nN dla zasilania budynku gospodarczego w m. Uniejów, ul. Kościelnicka 24 gm. Uniejów	Projekt nr: P04	Strona: 23
		Tom: TOM 1	Zmiana: -

1. Uzyskania pozwolenia na budowę lub zgłoszenia budowy albo wykonywania robót budowlanych.
2. Uzgodnienia z zarządcą drogi, przed uzyskaniem pozwolenia na budowę, projektu zagospodarowania działki lub terenu oraz projektu architektoniczno – budowlanego urządzenia.
3. **Złożenia wniosku celem uzyskania zezwolenia zarządcy drogi na prowadzenie robót w pasie drogowym**, w którym zostaną określone warunki zajęcia, a do wydania którego niezbędne jest przedłożenie:
 - 1) szczegółowego planu sytuacyjnego w skali 1:1 000 lub 1:500, z zaznaczeniem granic i podaniem wymiarów planowanej powierzchni zajęcia pasa drogowego;
 - 2) ogólnego planu orientacyjnego w skali 1:10000 lub 1:25000 z zaznaczeniem zajmowanego odcinka pasa drogowego wraz z informacją o sposobie zabezpieczenia robót w pasie drogowym.
4. Przystąpienie do robót bez wymaganego zezwolenia skutkuje nałożeniem ustawowych kar pieniężnych zgodnie z art. 40 ust. 12 ustawy z dnia 21 marca 1985 r. o drogach publicznych (Dz. U. z 2025 r. poz. 889).
5. **Złożenia wniosku na zajęcie pasa drogowego w związku z umieszczeniem w nim urządzenia**, do wydania którego niezbędne jest przedłożenie szczegółowego planu sytuacyjnego w skali 1:1000 lub 1:500 z zaznaczoną trasą urządzenia, miejscem usytuowania i podaniem wymiarów urządzenia objętego wnioskiem.

Od niniejszego zezwolenia służy odwołanie za pośrednictwem Zarządu Powiatu Poddębickiego do Samorządowego Kolegium Odwoławczego w Sieradzu, 98-200 Sieradz, Plac Wojewódzki nr 3, w ciągu 14 dni od dnia otrzymania niniejszego zezwolenia.

Zgodnie z art. 127a k.p.a. w trakcie biegu terminu do wniesienia odwołania, strona może zrzec się prawa do wniesienia odwołania wobec organu administracji publicznej, który wydał decyzję. Z dniem doręczenia organowi administracji publicznej oświadczenia o zrzeczeniu się prawa do wniesienia odwołania przez ostatnią ze stron postępowania, decyzja staje się ostateczna i prawomocna.

Z up. Zarządu

Teresa Dębska
Naczelnik Wydziału Dróg

Otrzymują:

1. a/a

Zwolnione z opłaty skarbowej
na podstawie części III ust. 44 kol. 4 pkt 9 załącznika do ustawy
z dnia 16 listopada 2006 r. o opłacie skarbowej (t.j. Dz. U. z 2023 r. poz. 2111 ze zm.)


PODINSPEKTOR
w Wydziale Dróg



Nazwisko: Kłopot

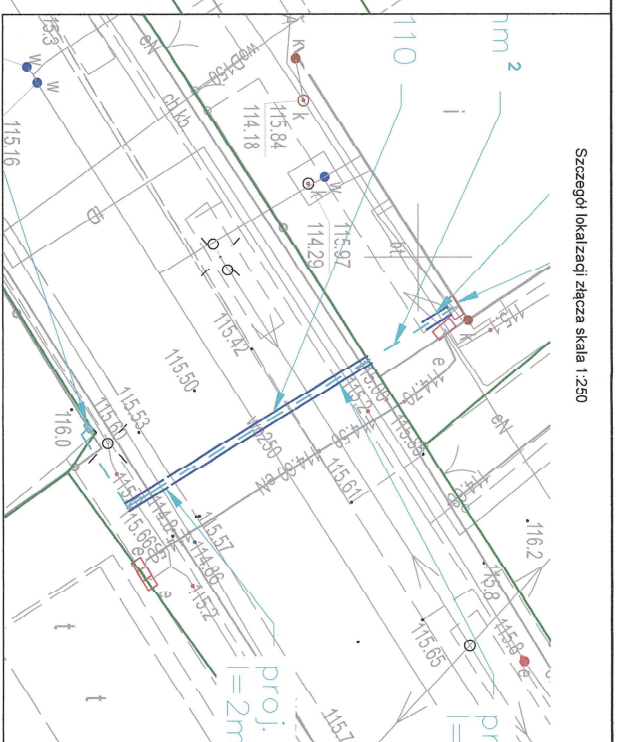
Administratorem danych osobowych jest Starosta Poddębicki. Dane przetwarzane są w celu realizacji czynności urzędowych.

Masz prawo do dostępu, sprostowania, ograniczenia przetwarzania danych.

Więcej informacji znajdziesz na stronie www.poddebicki.pl w zakładce Ochrona Danych Osobowych.

Decyzja/Postanowienie
niniejsza(e) stała(o) się ostateczna(e) w dniu **08.08.2025**
podpis 

	Budowa elektroenergetycznej linii kablowej nN dla zasilania budynku gospodarczego w m. Uniejów, ul. Kościelnicka 24 gm. Uniejów	<i>Projekt nr:</i> P04	<i>Strona:</i> 24
		<i>Tom:</i> TOM 1	<i>Zmiana:</i> -




LEGENDA

D 2154

Zapewni do Zespołu Nr 50 MD/25
z dnia 14.06.2025 r.
znak WD.71303 50 20 25

KRISPLAN Krzysztof Gbułsk
99-210 Uniejów ul. Dąbska 64
tel. 667-367-124
e-mail: biuro@krisplan.pl

PROJEKT ZAGOSPODAROWANIA TERENU

	Budowa elektroenergetycznej linii kablowej nN dla zasilania budynku gospodarczego w m. Uniejów, ul. Kościelnicza 24 gm. Uniejów	Projekt nr:	Strona:
		P04	25
		Tom:	Zmiana:
		TOM 1	-



Łódzki Wojewódzki Konserwator Zabytków
90-425 Łódź, ul. Piotrkowska 99

Łódź, 25-08-2025 r.

WUOZ-ZA.5161.892.2025.IW

POZWOLENIE NA PROWADZENIE BADAŃ ARCHEOLOGICZNYCH

Na podstawie art. 6 ust. 1, pkt 3, art. 31 ust. 1a pkt 1 i 2, art. 36 ust. 1, pkt 5, ust. 3, ust. 7, w związku z art. 89 pkt 2 ustawy z dnia 23 lipca 2003 r. o ochronie zabytków i opiece nad zabytkami (tekst jednolity: Dz. U. z 2024 r. poz. 1292; dalej: u.o.z.o.z.) i z § 18 ust. 1, ust. 3 i ust. 4 Rozporządzenia Ministra Kultury i Dziedzictwa Narodowego w sprawie prowadzenia prac konserwatorskich, prac restauratorskich i badań konserwatorskich przy zabytku wpisanym do rejestru zabytków albo na Listę Skarbów Dziedzictwa oraz robót budowlanych, badań architektonicznych i innych działań przy zabytku wpisanym do rejestru zabytków, a także badań archeologicznych i poszukiwań zabytków z dnia 22 sierpnia 2018 r. (tekst jednolity: Dz. U. z 2021 r., poz. 81; dalej: Rozporządzenie) oraz art. 10 § 2 i art. 104 ustawy z dnia 14 czerwca 1960 r. Kodeks postępowania administracyjnego (tekst jednolity: Dz. U. z 2024 r. poz. 572; dalej: K.p.a.)

Po rozpatrzeniu wniosku: firmy Energa-Operator S.A., ul. Marynarki Polskiej 130, 80-557 Gdańsk, której pełnomocnikiem jest Pani Patrycja Kucharska-Górska, z dnia 19.08.2025 r. (data wpływu 19.08.2025 r., data uzupełnienia 25.08.2025 r.)

o udzielenie pozwolenia na przeprowadzenie archeologicznych badań wykopaliskowych, wyprzedzających prace ziemne związane z realizacją inwestycji pn. „Budowa elektroenergetycznej linii kablowej nN dla zasilania budynku gospodarczego w m. Uniejów, ul. Kościelnicza 24 gm. Uniejów” na działkach nr ew.: 1504/2, 1512, 1514/2, 0001 Uniejów, gm. loco, pow. poddębicki, woj. łódzkie. Współrzędne geodezyjne głównych punktów załamania miejsca prowadzenia badań archeologicznych: badania archeologiczne w formie nadzoru - eN1 5760551.33 6554252.32, eN2 5760551.54 6554252.66, eN3 5760545.87 6554256.13, eN4 5760546.04 6554256.42, eN5 5760544.31 6554257.42, eN6 5760543.81 6554256.55, eN7 5760545.54 6554255.55, eN8 5760545.67 6554255.78; wykopaliskowe badania archeologiczne - eN9 5760537.30 6554261.74, eN10 5760535.57 6554262.74, eN11 5760535.07 6554261.87, eN12 5760535.95 6554261.36, eN13 5760534.01 6554258.24, eN14 5760534.31 6554257.80, eN15 5760534.60 6554257.63, eN16 5760534.88 6554258.08, eN17 5760534.51 6554258.30, eN18 5760536.29 6554261.15, eN19 5760536.80 6554260.86.


Łódzki Wojewódzki Konserwator Zabytków pozwała:

- firmie Energa-Operator S.A., ul. Marynarki Polskiej 130, 80-557 Gdańsk;
- na przeprowadzenie badań archeologicznych na terenie działki nr ew. 1504/2, 1512, 1514/2, 0001 Uniejów, gm. loco, pow. poddębicki, woj. łódzkie. Współrzędne geodezyjne głównych punktów załamania miejsca prowadzenia badań archeologicznych: badania archeologiczne w formie nadzoru - eN1 5760551.33 6554252.32, eN2 5760551.54 6554252.66, eN3 5760545.87 6554256.13, eN4 5760546.04 6554256.42, eN5 5760544.31 6554257.42, eN6 5760543.81 6554256.55, eN7 5760545.54 6554255.55, eN8 5760545.67 6554255.78; wykopaliskowe badania archeologiczne - eN9 5760537.30 6554261.74, eN10 5760535.57 6554262.74, eN11 5760535.07 6554261.87, eN12 5760535.95 6554261.36, eN13 5760534.01 6554258.24, eN14 5760534.31 6554257.80, eN15 5760534.60 6554257.63, eN16 5760534.88 6554258.08, eN17 5760534.51 6554258.30, eN18 5760536.29 6554261.15, eN19 5760536.80 6554260.86;



Wojewódzki Urząd Ochrony Zabytków w Łodzi
ul. Piotrkowska 99, 90-425 Łódź, tel.: 42 631 78 92, fax: 42 630 17 83
e-mail: sekretariat@wuoz-lodz.pl
www.wuoz-lodz.pl

Administratorem danych osobowych jest Łódzki Wojewódzki Konserwator Zabytków. Dane przetwarzane są w celu realizacji czynności urzędowych. Masz prawo do dostępu, sprostowania, ograniczenia przetwarzania danych. Więcej informacji znajdziesz na stronie www.WUOZ-LODZ.PL lub pod numerem telefonu: 42 631 78 92.

	Budowa elektroenergetycznej linii kablowej nN dla zasilania budynku gospodarczego w m. Uniejów, ul. Kościelnicza 24 gm. Uniejów	Projekt nr: P04	Strona: 26
		Tom: TOM 1	Zmiana: -

– zakres i sposób prowadzenia:


1. **wykopaliskowe badania archeologiczne**, wyprzedzające prace ziemne związane z realizacją inwestycji pn. „Budowa elektroenergetycznej linii kablowej nN dla zasilania budynku gospodarczego w m. Uniejów, ul. Kościelnicza 24 gm. Uniejów”, na działkach nr ew.: 1504/2, 1512, 0001 Uniejów, zgodnie z załączonym do wniosku programem badań i ww. współrzędnymi, w miejscu kolizji ze stanowiskiem archeologicznym nr AZP 62-45/176. Dopuszcza się przeprowadzenie prac metodą przecisku sterowanego wyłącznie w zakresie przebiegu inwestycji pod drogą, w sytuacji braku wystąpienia nawarstwień zabytkowych w komorze startowej lub odbiorczej. W przypadku ujawnienia zabytków archeologicznych badania wykopaliskowe należy kontynuować w granicach inwestycji, aż do momentu osiągnięcia warstw jałowych kulturowo, a całość badań prowadzić zgodnie ze „Standardami badań archeologicznych. Cz. 2. Badania inwazyjne lądowe” opracowanymi przez Narodowy Instytut Dziedzictwa w 2019 r. i ogłoszonymi przez Ministerstwo Kultury i Dziedzictwa Narodowego pismem Generalnego Konserwatora Zabytków znak DOZ-KiNK.070.14.2018.WJ z dnia 8 stycznia 2020 r.;
2. **badania archeologiczne w formie nadzorów**, w przebiegu ww. inwestycji, na działce nr ew. 1514/2, 0001 Uniejów, w miejscu wystąpienia strefy oddziaływania ww. stanowiska archeologicznego, zgodnie z ww. współrzędnymi. Wszystkie prace ziemne muszą toczyć się przy stałej obecności archeologa. Nadzór archeologiczny jest prowadzony do momentu zarejestrowania substancji zabytkowej. W przypadku natrafienia na nią należy wstrzymać prace i zawiadomić o tym fakcie Łódzkiego Wojewódzkiego Konserwatora Zabytków;

– termin ważności pozwolenia: 25.08.2027 r.;

Pozwolenie niniejsze udzielone zostaje na następujących warunkach:

Art. 36 ust. 3 u.o.z.o.z. oraz § 18 ust. 1, ust. 3 i ust. 4 Rozporządzenia:


- warunkiem wydania niniejszej decyzji jest obowiązek kierowania badaniami archeologicznymi przez osobę posiadającą kwalifikacje, o których mowa w art. 37e ust. 1 u.o.z.o.z.;
- należy przekazać Łódzkiemu Wojewódzkiemu Konserwatorowi Zabytków imię nazwisko i adres osoby kierującej badaniami, wraz z dokumentami potwierdzającymi posiadanie przez tę osobę kwalifikacji, o których mowa w art. 37e ust. 1 wyżej wymienionej ustawy oraz jej oświadczeniem o przyjęciu przez nią obowiązku kierowania badaniami archeologicznymi albo samodzielnego wykonywania tych badań nie później niż w terminie 14 dni przed dniem rozpoczęcia badań archeologicznych;
- kierownika badań archeologicznych można zmienić, zawiadamiając o tej zmianie wojewódzkiego konserwatora zabytków nie później niż w terminie 14 dni przed dniem rozpoczęcia badań archeologicznych i załączając imię nazwisko i adres nowej osoby kierującej badaniami, wraz z dokumentami potwierdzającymi posiadanie przez tę osobę kwalifikacji, o których mowa w art. 37e ust. 1 wyżej wymienionej ustawy oraz jej oświadczeniem o przyjęciu przez nią obowiązku kierowania badaniami archeologicznymi albo samodzielnego ich wykonywania;
- należy zawiadomić Łódzkiego Wojewódzkiego Konserwatora Zabytków o terminie rozpoczęcia i zakończenia wskazanych w pozwoleniu badań archeologicznych;
- należy zawiadomić Łódzkiego Wojewódzkiego Konserwatora Zabytków o terminie podjęcia określonych czynności związanych z wydanym pozwoleniem przynajmniej 3 dni przed rozpoczęciem tych czynności;
- należy niezwłocznie zawiadomić Łódzkiego Wojewódzkiego Konserwatora Zabytków o zagrożeniach lub nowych okolicznościach ujawnionych w trakcie prowadzenia wskazanych w pozwoleniu badań; W przypadku natrafienia na substancję zabytkową należy wstrzymać prace budowlane i zawiadomić o tym fakcie Łódzkiego Wojewódzkiego Konserwatora Zabytków;

	Budowa elektroenergetycznej linii kablowej nN dla zasilania budynku gospodarczego w m. Uniejów, ul. Kościelnicka 24 gm. Uniejów	Projekt nr: P04	Strona: 27
		Tom: TOM 1	Zmiana: -

- należy niezwłocznie zawiadomić Łódzkiego Wojewódzkiego Konserwatora Zabytków o przerwach we wskazanych w pozwoleniu badaniach archeologicznych, które mogą wpłynąć na zmianę programu tych badań;
- należy prowadzić dokumentację przebiegu badań archeologicznych oraz opracować wyniki tych badań w sposób umożliwiający jednoznaczną identyfikację i dokładną przestrzenną lokalizację wszystkich czynności oraz dokonanych odkryć i przekazać ją wojewódzkiemu konserwatorowi zabytków w terminie 6 miesięcy od dnia zakończenia tych badań;
- należy w terminie 3 lat od dnia zakończenia badań archeologicznych przekazać zabytki do Muzeum Historii Miasta Zduńska Wola, na mocy promesy nr MHMZW 601.55.2025 z dnia 13.08.2025 r. Zabytki przekazywane są po oczyszczeniu i wstępnej konserwacji, w pudełkach z drewna lub kartonach z grubej tektury z pokrywkami. Wraz z nimi przekazuje się dokumentację, w szczególności inwentarz zabytków, inwentarz fotografii, sprawozdanie (w formie papierowej i elektronicznej edytowalnej). Przekazanie zabytków następuje w obecności upoważnionego pracownika WUOZ w Łodzi. Łódzki Wojewódzki Konserwator Zabytków wyda wówczas decyzję przekazującą te zabytki w depozyt wspomnianej jednostce muzealnej;
- należy prowadzić inwentaryzację połowę pozyskanych zabytków i ich dokumentację i przekazać ją Łódzkiemu Wojewódzkiemu Konserwatorowi Zabytków w terminie 6 miesięcy od dnia zakończenia badań archeologicznych;
- należy sporządzić sprawozdanie z przeprowadzonych badań archeologicznych oraz należy zaktualizować kartę KEZAL stanowiska archeologicznego nr AZP 62-45/176. W karcie należy umieścić informacje zebrane w trakcie ww. badań archeologicznych, następnie należy ją przekazać LWKZ w terminie 3 tygodni od dnia ich zakończenia. (Kartę należy sporządzić w dwóch egzemplarzach, w kolorze na papierze o gramaturze nie mniejszej niż 120 g/m². Wersja elektroniczna sprawozdania oraz karty w formacie PDF powinny być załączone do dokumentacji papierowej). Zgodnie z Rozporządzeniem Ministra Kultury i Dziedzictwa Narodowego z dnia 10 września 2019 r. zmieniające rozporządzenie w sprawie prowadzenia rejestru zabytków, krajowej, wojewódzkiej i gminnej ewidencji zabytków oraz krajowego wykazu zabytków skradzionych lub wywiezionych za granicę niezgodnie z prawem (Dz. U. z 2021 r. poz. 56), „Standardami badań archeologicznych. Cz. 1. Badania nieinwazyjne lądowe” opracowane przez Narodowy Instytut Dziedzictwa w 2019 r. i ogłoszone przez Ministerstwo Kultury i Dziedzictwa Narodowego pismem Generalnego Konserwatora Zabytków znak DOZ-KiNK.070.14.2018.WJ z dnia 8 stycznia 2020 r.
- należy opracować sposób postępowania z zabytkiem po zakończeniu badań archeologicznych i przekazać go Łódzkiemu Wojewódzkiemu Konserwatorowi Zabytków w terminie 3 miesięcy od dnia zakończenia tych badań;
- należy opracować wyniki badań archeologicznych i przekazać je Łódzkiemu Wojewódzkiemu Konserwatorowi Zabytków w terminie 3 lat od dnia ich zakończenia;
- należy uporządkować teren po zakończeniu badań archeologicznych.

Uzasadnienie

Firma Energa-Operator S.A., ul. Marynarki Polskiej 130, 80–557 Gdańsk, której pełnomocnikiem jest Pani Patrycja Kucharska-Górska, z dnia 19.08.2025 r. (data wpływu 19.08.2025 r., data uzupełnienia 25.08.2025 r.), wystąpiła do tutejszego urzędu z wnioskiem o wydanie pozwolenia na przeprowadzenie archeologicznych badań wykopaliskowych, wyprzedzających prace ziemne związane z realizacją inwestycji pn. „Budowa elektroenergetycznej linii kablowej nN dla zasilania budynku gospodarczego w m. Uniejów, ul. Kościelnicka 24 gm. Uniejów” na działkach nr ew.: 1504/2, 1512, 1514/2, 0001 Uniejów, gm. loco, pow. poddębicki, woj. łódzkie. Współrzędne geodezyjne głównych punktów załamania miejsca prowadzenia badań archeologicznych: badania archeologiczne w formie nadzoru - eN1 5760551.33 6554252.32, eN2 5760551.54 6554252.66, eN3 5760545.87 6554256.13, eN4 5760546.04 6554256.42, eN5 5760544.31 6554257.42, eN6 5760543.81 6554256.55, eN7 5760545.54 6554255.55, eN8 5760545.67 6554255.78; wykopaliskowe

	Budowa elektroenergetycznej linii kablowej nN dla zasilania budynku gospodarczego w m. Uniejów, ul. Kościelnicza 24 gm. Uniejów	Projekt nr: P04	Strona: 28
		Tom: TOM 1	Zmiana: -

badania archeologiczne - eN9 5760537.30 6554261.74, eN10 5760535.57 6554262.74, eN11 5760535.07 6554261.87, eN12 5760535.95 6554261.36, eN13 5760534.01 6554258.24, eN14 5760534.31 6554257.80, eN15 5760534.60 6554257.63, eN16 5760534.88 6554258.08, eN17 5760534.51 6554258.30, eN18 5760536.29 6554261.15, eN19 5760536.80 6554260.86.

Inwestycję zaplanowano częściowo na obszarze stanowiska archeologicznego nr AZP 62-45/176, określonego jako cmentarzysko kultury łużyckiej z epoki brązu, ślad osadniczy kultury łużyckiej z okresu halszackiego oraz miasto datowane od okresu wczesnego średniowiecza do okresu nowożytnego. Z tego powodu na działkach nr ew.: 1504/2, 1512, 0001 Uniejów, należy przeprowadzić wykopaliskowe badania archeologiczne, wyprzedzające przedsięwzięcie. Wnioskowany obszar objęty jest także archeologiczną strefą ochrony konserwatorskiej, wyznaczoną w miejscowym planie zagospodarowania przestrzennego, przyjętym uchwałami nr L/409/2021 Rady Miejskiej w Uniejowie z dnia 29.09.2021 r. Zabytki archeologiczne są dobrem nieodnawialnym, dlatego ich ochrona polega przede wszystkim na ograniczeniu wszelkich ingerencji w strukturę gruntu na ich terenie. Jeśli jednak ze względów inwestycyjnych zniszczenie części lub całości stanowiska jest niemożliwe do uniknięcia, przeprowadzenie metodycznie poprawnych badań archeologicznych jest jedynym sposobem pozwalającym na ocalenie zabytku – przez ocalenie należy w tym przypadku rozumieć jego rozpoznanie i zadokumentowanie. Badania takie pozwolą na zadokumentowanie związanych ze stanowiskiem archeologicznym zabytków ruchomych, nieruchomych i nawarstwień kulturowych. Zgodnie z art. 7 ust. 4 w związku z art. 18 ust. 1 u.o.z.o.z. ustalenia miejscowych planów zagospodarowania przestrzennego stanowią formę ochrony konserwatorskiej, a zgodnie z art. 31 ust. 1a i 2 u.o.z.o.z. osoba fizyczna lub jednostka organizacyjna, która zamierza realizować roboty ziemne lub dokonać zmiany charakteru dotychczasowej działalności na terenie, na którym znajdują się zabytki objęte ochroną konserwatorską, jest obowiązana pokryć koszty badań archeologicznych oraz ich dokumentacji w niezbędnym zakresie.


Dodatkowo w miejscu oddziaływania ww. stanowiska archeologicznego, na części inwestycji zlokalizowanej na działce nr ew. 1514/2, 0001 Uniejów, niezbędne jest przeprowadzenie badań archeologicznych w formie nadzoru. Prace ziemne muszą toczyć się przy stałej obecności archeologa, który będzie w stanie rozpoznać ewentualne zabytki i nawarstwienia kulturowe oraz odpowiednio je zabezpieczyć do dalszych badań. Nadzór archeologiczny jest prowadzony do momentu zarejestrowania substancji zabytkowej. W przypadku natrafienia na nią, należy wstrzymać prace i zawiadomić o tym fakcie Łódzkiego Wojewódzkiego Konserwatora Zabytków.

Na wniosek stron i ze względu na ich interes, uwzględniając fakt, że decyzja jest zgodna z życzeniem stron, na podstawie art. 10 § 2 K.p.a. odstąpiono od informowania ich o toku postępowania. Termin ważności pozwolenia wyznaczono z urzędu. Wynika on z treści art. 47a ust. 2 u.o.z.o.z. Przed upływem terminu ważności pozwolenia możliwe jest jednak jego przedłużenie za zgodą stron postępowania na podstawie art. 155 K.p.a. (przedłużenie to może dotyczyć całości lub części inwestycji).

W związku z powyższym, zgodnie z art. 31 ust. 1a u.o.z.o.z., uchwałą nr L/409/2021 Rady Miejskiej w Uniejowie z dnia 29.09.2021 r., a także art.10 § 2, art. 104 k.p.a. należy orzec jak w rozstrzygnięciu.

Pouczenie:

1. Od niniejszej decyzji przysługuje odwołanie do Ministra Kultury i Dziedzictwa Narodowego, za pośrednictwem Łódzkiego Wojewódzkiego Konserwatora Zabytków, w terminie 14 dni od daty jej doręczenia (art. 127 § 1 i 2, art. 129 § 1 i 2 Kpa).
2. Łódzki Wojewódzki Konserwator Zabytków stwierdza wygaśnięcie decyzji, jeżeli decyzja została wydana z zastrzeżeniem dopełnienia przez stronę określonego warunku, a strona nie dopełniła tego warunku (art.162 § 1 pkt 2 Kpa).
3. Łódzki Wojewódzki Konserwator Zabytków uchyli decyzję, jeżeli została ona wydana z zastrzeżeniem dopełnienia określonych czynności, a strona nie dopełniła tych czynności w wyznaczonym terminie (art.162 § 2 Kpa).

	Budowa elektroenergetycznej linii kablowej nN dla zasilania budynku gospodarczego w m. Uniejów, ul. Kościelnicza 24 gm. Uniejów	Projekt nr: P04	Strona: 29
		Tom: TOM 1	Zmiana: -

4. Obowiązki nałożone na mocy decyzji w razie ich niewykonania podlegają egzekucji w trybie przepisów ustawy z dnia 17 czerwca 1966 roku o postępowaniu egzekucyjnym w administracji (Dz. U. z 2025 r., poz. 132) w trybie właściwym dla egzekucji obowiązków o charakterze niepieniężnym (możliwe jest nałożenie grzywny w celu przymuszenia).
5. Postępowanie w sprawie wydanego pozwolenia może zostać wznowione, a pozwolenie cofnięte lub zmienione w drodze decyzji, jeżeli w trakcie wykonywania badań określonych w pozwoleniu, wystąpiły nowe fakty i okoliczności, mogące doprowadzić do uszkodzenia lub zniszczenia zabytku (podstawa: art. 47 u.o.z.o.z.).
6. Kto prowadzi badania archeologiczne niezgodnie z zakresem lub warunkami określonymi w pozwoleniu wojewódzkiego konserwatora zabytków podlega karze pieniężnej w wysokości od 500 do 500000 zł (art. 107d ust. 2 u.o.z.o.z.).
7. Przed upływem terminu do wniesienia odwołania strona może zrzec się prawa do wniesienia odwołania wobec organu administracji publicznej, który wydał decyzję. Z dniem doręczenia organowi administracji publicznej oświadczenia o zrzeczeniu się prawa do wniesienia odwołania przez ostatnią ze stron postępowania, decyzja staje się ostateczna i prawomocna (art. 127a § 1 pkt 2 Kpa).
8. Decyzja podlega wykonaniu przed upływem terminu do wniesienia odwołania, jeżeli jest zgodna z żądaniem wszystkich stron lub jeżeli wszystkie strony zrzekły się prawa do wniesienia odwołania (art. 130 § 4 Kpa).
9. Decyzja niniejsza nie zwalnia z konieczności posiadania innych zezwoleń wymaganych prawem.

Z upoważnienia Łódzkiego Wojewódzkiego
Konserwatora Zabytków
Karolina Gawlik-Bąkiewicz

**Naczelnik Wydziału Zabytków
Archeologicznych**

Załącznik:

1. Mapa topograficzna z zaznaczonym miejscem prowadzenia badań archeologicznych.

Otrzymują:

1. Pani Patrycja Kucharska-Górska, pełnomocnik Energa-Operator S.A., ul. Marynarki Polskiej 130, 80-557 Gdańsk
2. Pan Tomasz Mokrosiński
3. Powiat Poddębicki, ul. Łęczycka 16, 99-200 Poddębice
4. Urząd Miasta w Uniejowie, ul. Bł. Bogumiła 13, 99-210 Uniejów
5. aa.

Oplatę skarbową w wysokości 82 zł i 17 zł uiszczono na rachunek Urzędu Miasta Łodzi.
Ustawa o opłacie skarbowej z dnia 16 listopada 2006 r. (Dz. U. z 2023 r., poz. 2111)

Sprawę prowadzi:
Izabela Wyszogrodzka – Inspektor ochrony zabytków Wydział Zabytków Archeologicznych Wojewódzkiego Urzędu Ochrony Zabytków w Łodzi, Tel. (42) 6358012

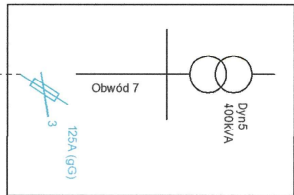
KP KRISPLAN <small>Krzysztof Cybulski</small>	Budowa elektroenergetycznej linii kablowej nN dla zasilania budynku gospodarczego w m. Uniejów, ul. Kościelnicka 24 gm. Uniejów	Projekt nr: P04	Strona: 30
		Tom: TOM 1	Zmiana: -



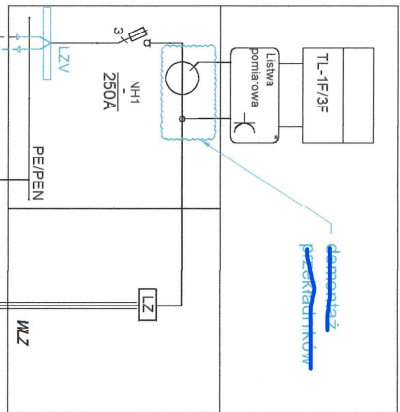
Istniejące złącze kablowe nr 3342 należy przebudować i dostosować w zakresie możliwości wyprowadzenia dodatkowej linii kablowej. Istniejący rozdzielnic skrzynkowy RBK1 należy doposażyć w adapter przelotowy LZV. Ze względu na ograniczoną ilość miejsca w istniejącym przeliczniku złącza dopasować się do montaż bieżących nieoznaczonych przewodów przelotowych i podzielenie istniejącego rozdzielnic

Stacja T460477 Uniejów Szkoła TT

Istniejące złącze kablowe
ZK 3342



YAKY 4x70mm²
100m



ZAKDYK 110
(wykop)

SRS 110
(przewiert
stwierany)

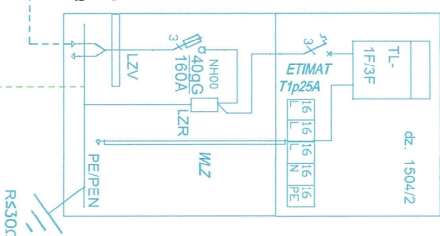
DVK 110
(wykop)

NA2XY 4x70mm² L=2231m

FeZn 25x4mm L=3m

1x6m

$\Delta U\% = 0,16\%$
 $Z_k = 0,12\Omega$
 $Z_{k,max} = 0,32\Omega$



Z46.0240
Projektowane złącze kablowe
P1-Rs/LZV/LZR/F
WP nr: P/24/074198, P=4,5kW

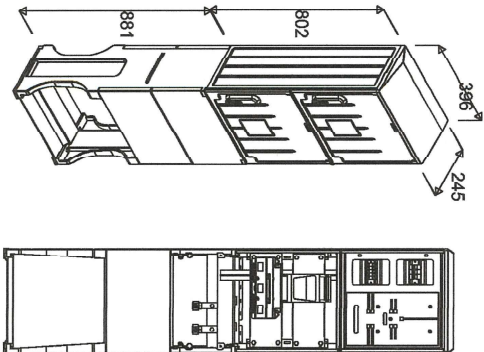
Projektowane złącze kablowe
P1-Rs/LZV/LZR/F



UWAGI:

1. Układ sieci TN-C
2. Wartość rezystancji uzziemienia złącza nie może być większa niż 30 Ohm
3. Uzziemienie wykonać z bednarki stalowej ocynkowanej o wymiarach 25x4 oraz prętów stalowych ocynkowanych
4. Po wykonaniu uziomu wykonać pomiar rezystancji uzziemienia. W przypadku zbyt wysokich wartości rezystancji wykonać dodatkowe uziomy pionowe

LEGENDA:

- Elementy istniejące
- Elementy projektowane
- Projektowana bednarka
- Istniejące złącze kablowe
- Projektowany uziom pionowy
- Projektowana tura osłonowa



Investor:		Wykonawca:	
 Energia - Operator S.A. operator ul. Marynarki Polskiej 130, 80-557 Gdańsk		 KRISPLAN Krzysztof Cybulski 99-210 Uniejów ul. Dąbska 64 tel. 667-367-124 e-mail: biuro@krisplan.pl	
Nr OBI:	Nr Umow:	Nr Warunkow:	Nr Slucz:
OBI 46 2404087	K.02126/25	P/24/074198	T460477
Nazwa zadania:			
BUDOWA ELEKTROENERGETYCZNEJ LINII KABELOWEJ NN DLA ZASILANIA BUDYNKU			
Adres zadania:			
GOSPODARZCZEGO W M. UNIEJÓW, UL. KOŚCIELNICKA 24, GM. UNIEJÓW			
DZ. NR 1504/2, 1512, 1514/2			
Brutto:		Projekt techniczny	
ELEKTROENERGETYCZNA		PROJEKT TECHNICZNY	
Imię i nazwisko:		Nr uprawnień:	
mgr inż. PAWEŁ SZCZEWICZ		09.2025	
Specjalność:		Data	
mgr inż. SYLWESTER SMOŁARZ		09.2025	
Opis:		Forma	
mgr inż. KRZYSZTOF CYBULSKI		29.7.4.20	
Tytuł rysunku:		Nr rysunku	
SCHEMAT SIECI		E-02	